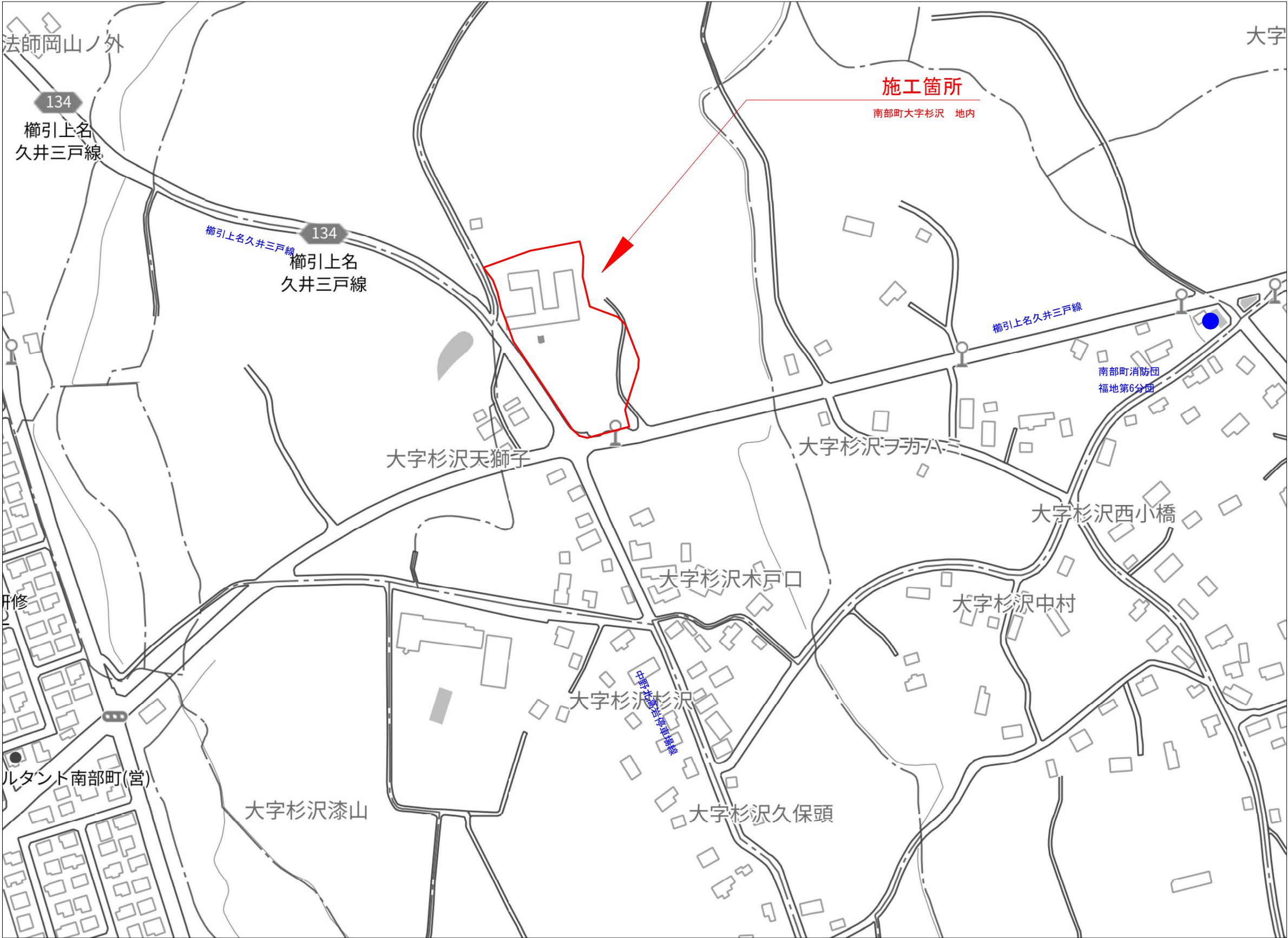


令和 7 年度 盛土工事			
工事番号		建設工第 24 号	
路線 河川 名		(仮) 第3あけぼの宅地造成事業	
施 行 箇 所		南部町大字杉沢 地内	
案内図		縮尺	S=1:2500 (A1) S=1:5000 (A3)
図面番号		葉中	
南 部 町			
青 森 県			

案内図

S=1:2500 (A1)
S=1:5000 (A3)



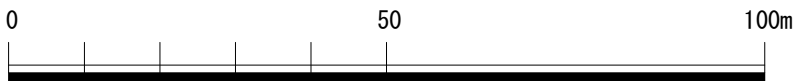
令和 7 年度 盛土工事	
工事番号	建設工第 24 号
路線 河川 名	(仮) 第3あけぼの宅地造成事業
施行 箇所	南部町大字杉沢 地内
造成計画平面図	縮尺 1: 500 (A1) 1: 1000 (A3)
図面番号	業中
南 部 町	
青 森 県	

造成計画平面図

S=1: 500 (A1)
S=1: 1000 (A3)



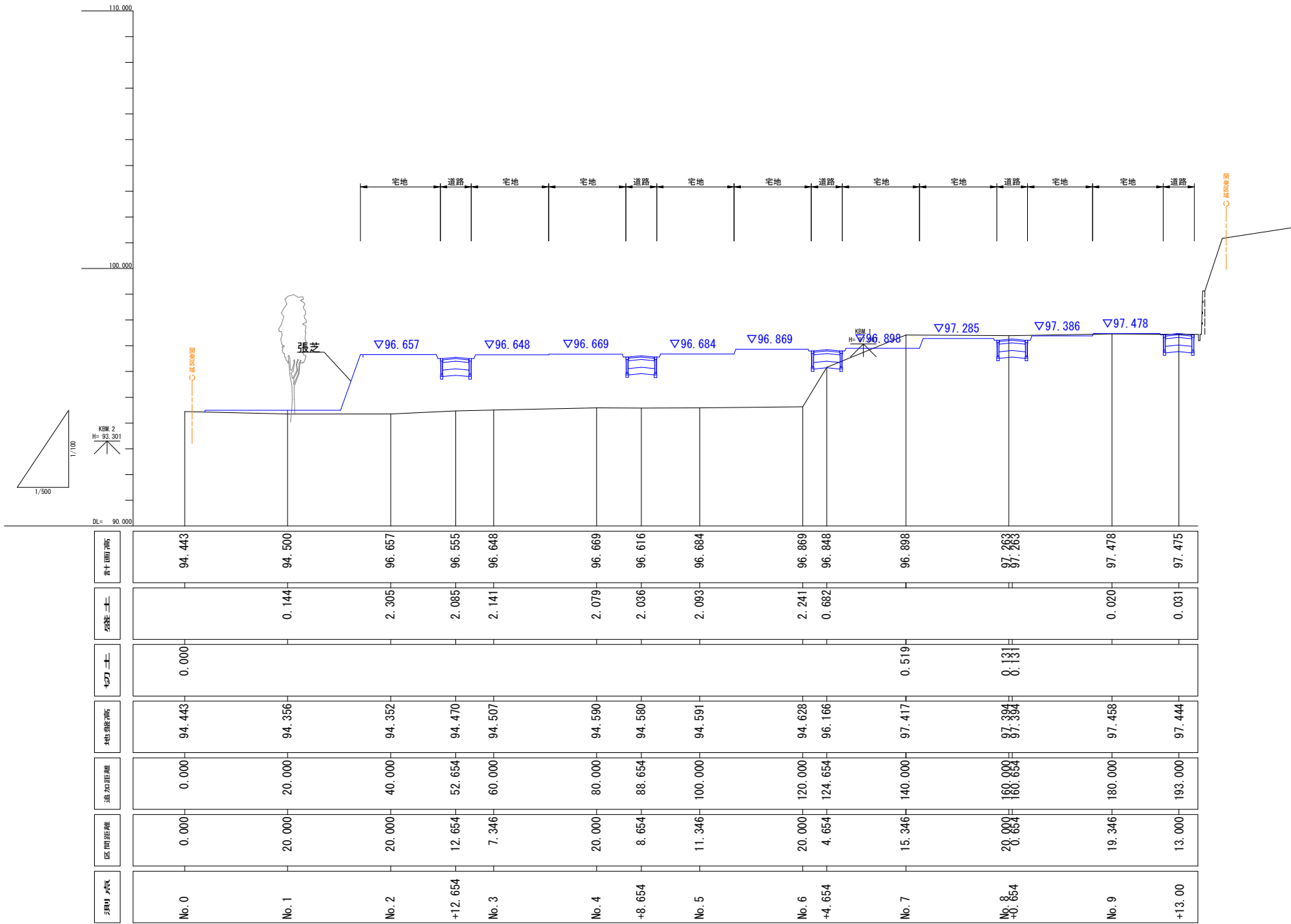
—	開発区域
■	盛土部
■	切土部



令和 7 年度 盛土工事		
工事番号	建設工第 24 号	
路線 名 河川	(仮) 第3あけぼの宅地造成事業	
施 行 箇 所	南部町大字杉沢	地内
造成計画縦断面図	縮尺	V=1:250 H=1:500(A1) V=1:500 H=1:1000(A3)
図面番号	葉中	
南 部 町		
青 森 県		

造成計画縦断面図

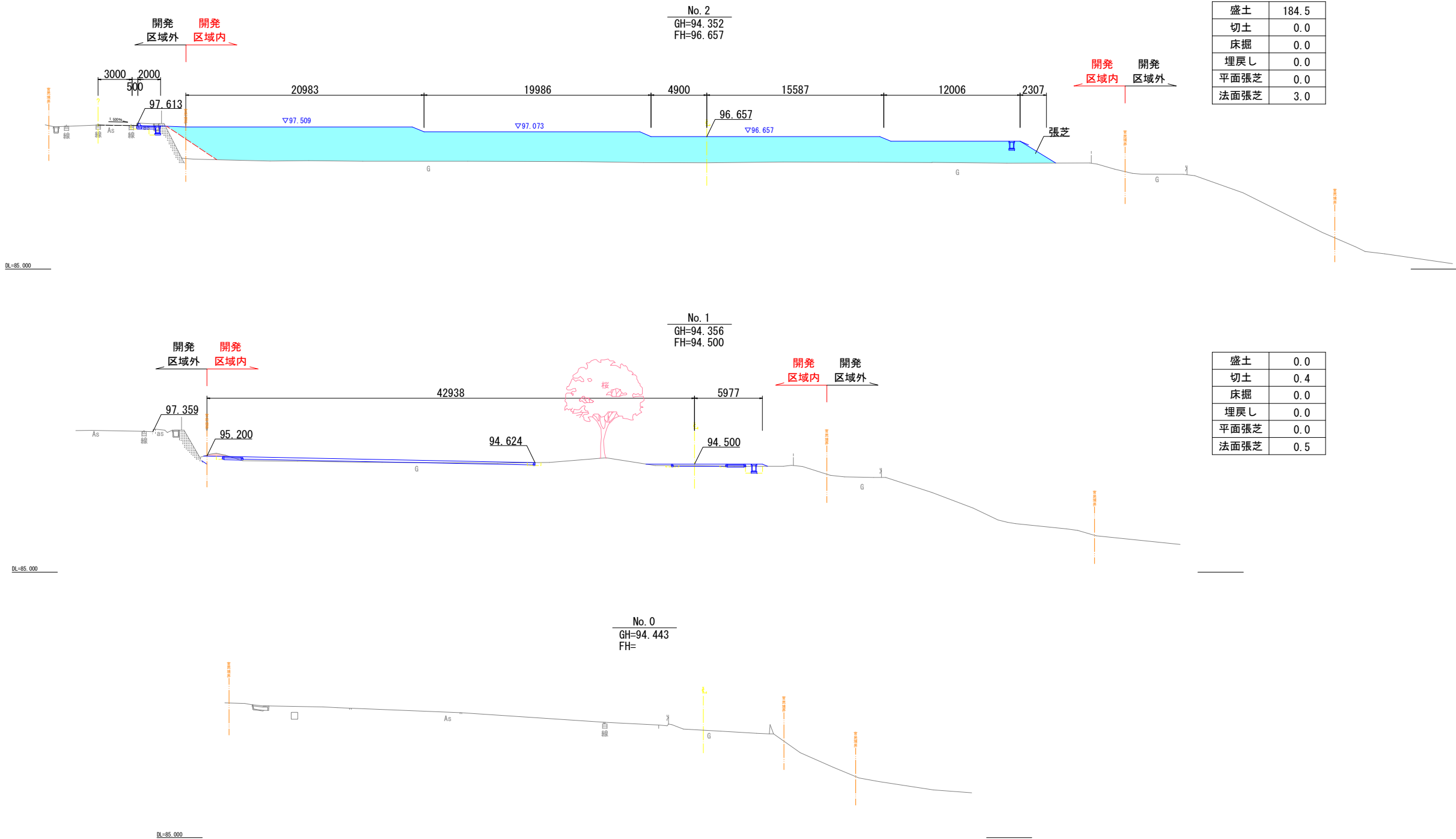
V=1: 250 S=1: 500 (A1)
V=1: 500 S=1:1000 (A3)



令和 7 年度 盛土工事	
工事番号	建設工第24号
路線 河川 名	(仮) 第3あけぼの宅地造成事業
施行 箇所	南部町大字杉沢 地内
造成計画横断面図(1)	縮尺 S=1:200 (A1) S=1:400 (A3)
図面番号	業中
南 部 町	
青 森 県	

造成計画横断面図(1) S=1:200 (A1) S=1:400 (A3)

開発区域	-----
盛土	
切土	



令和 7 年度 盛土工事		
工事番号	建設工第24号	
路線 名 河川	(仮)第3あけぼの宅地造成事業	
施 行 箇 所	南部町大字杉沢	地内
造成計画横断面(2)	縮尺	S=1:200 (A1) S=1:400 (A3)
図面番号	業中	
南 部 町		
青 森 県		

造成計画横断面図(2)

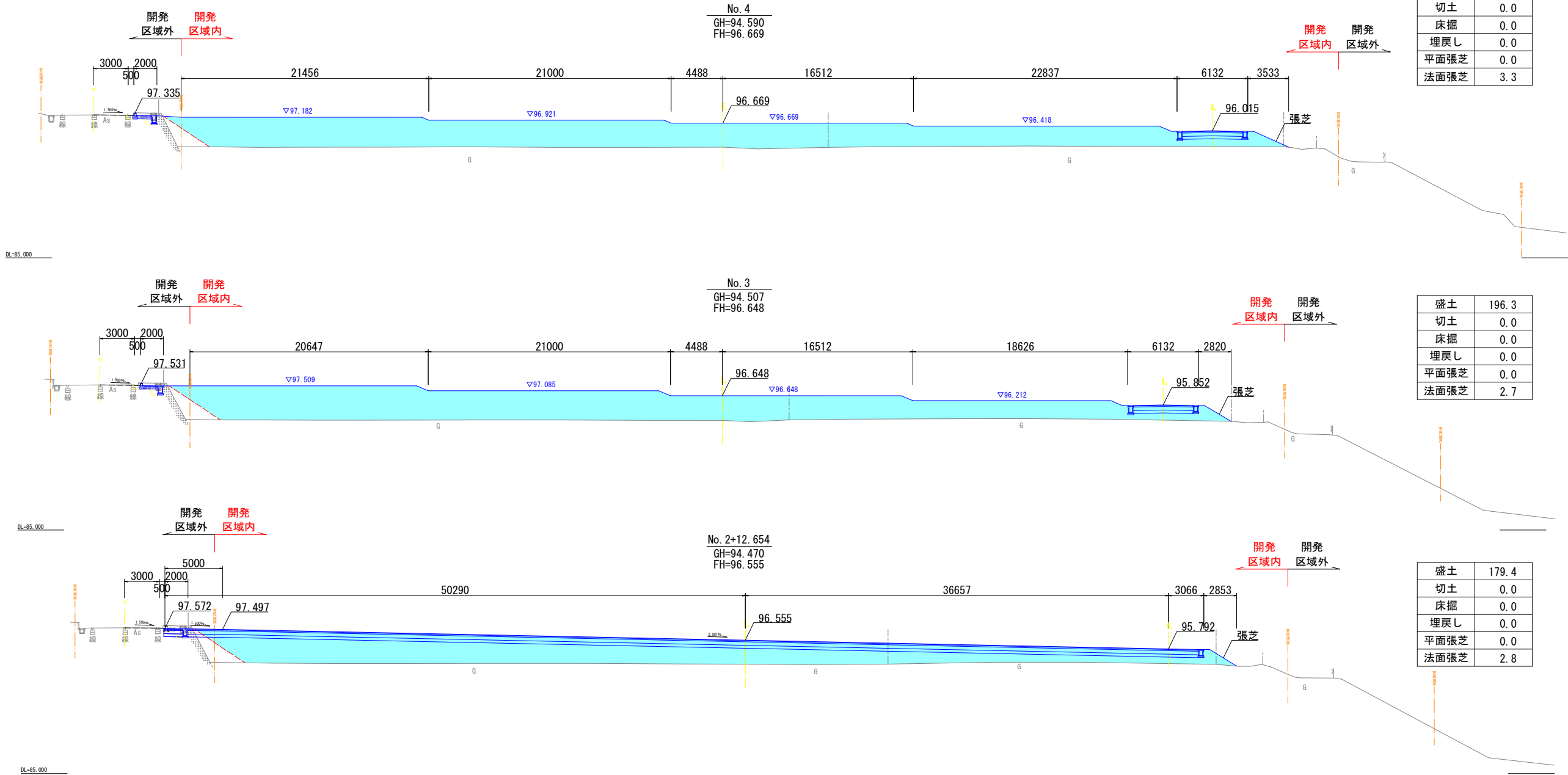
S=1:200 (A1)
S=1:400 (A3)

開発区域	-----
盛土	
切土	

盛土	197.7
切土	0.0
床掘	0.0
埋戻し	0.0
平面張芝	0.0
法面張芝	3.3

盛土	196.3
切土	0.0
床掘	0.0
埋戻し	0.0
平面張芝	0.0
法面張芝	2.7

盛土	179.4
切土	0.0
床掘	0.0
埋戻し	0.0
平面張芝	0.0
法面張芝	2.8

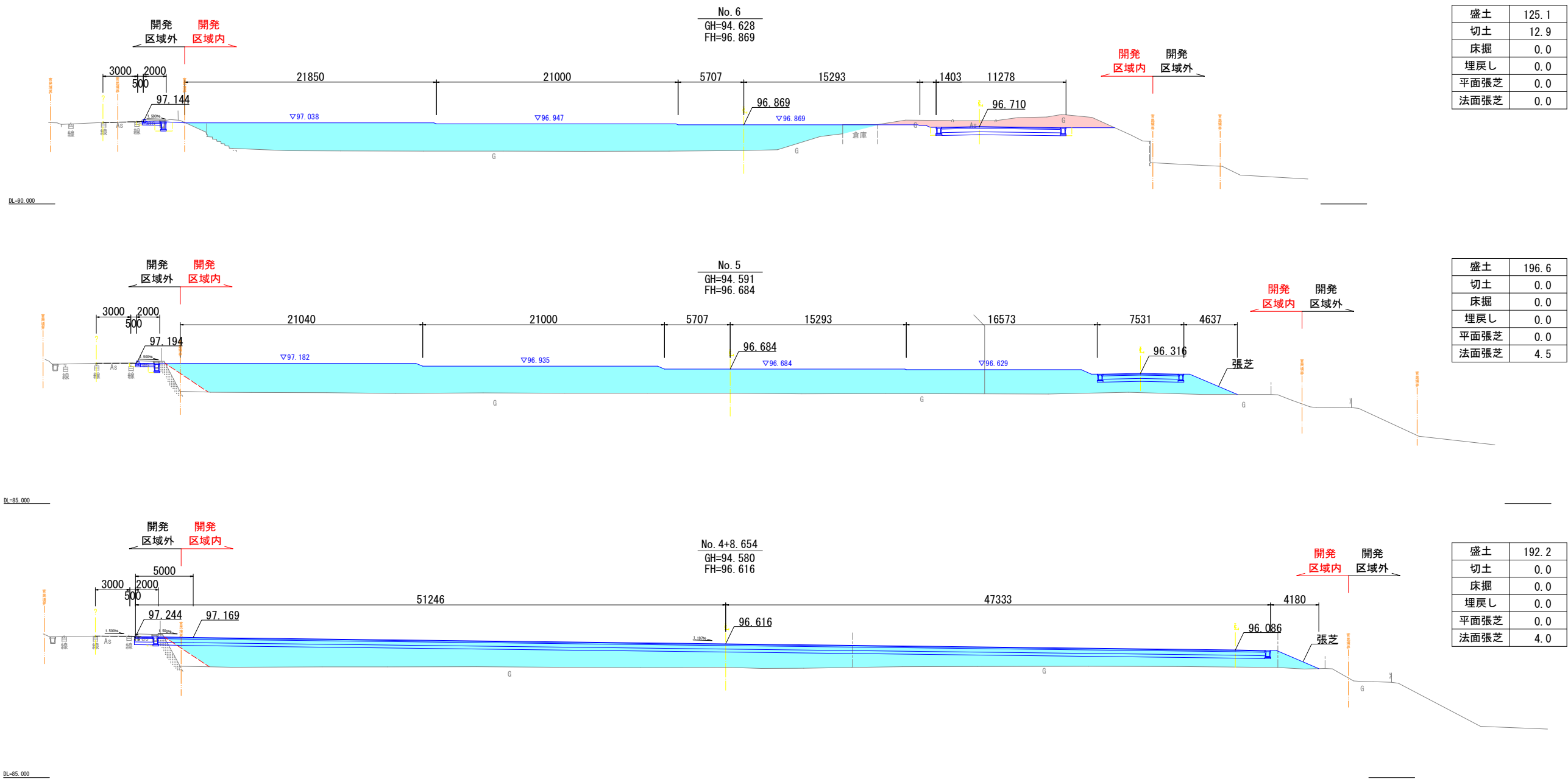


令和 7 年度 盛土工事	
工事番号	建設工第24号
路線 河川 名	(仮) 第3あけぼの宅地造成事業
施行 箇所	南部町大字杉沢 地内
造成計画横断面図(3)	縮尺 S=1:200 (A1) S=1:400 (A3)
図面番号	業中
南 部 町	
青 森 県	

造成計画横断面図(3)

S=1:200 (A1)
S=1:400 (A3)

開発区域	-----
盛土	
切土	

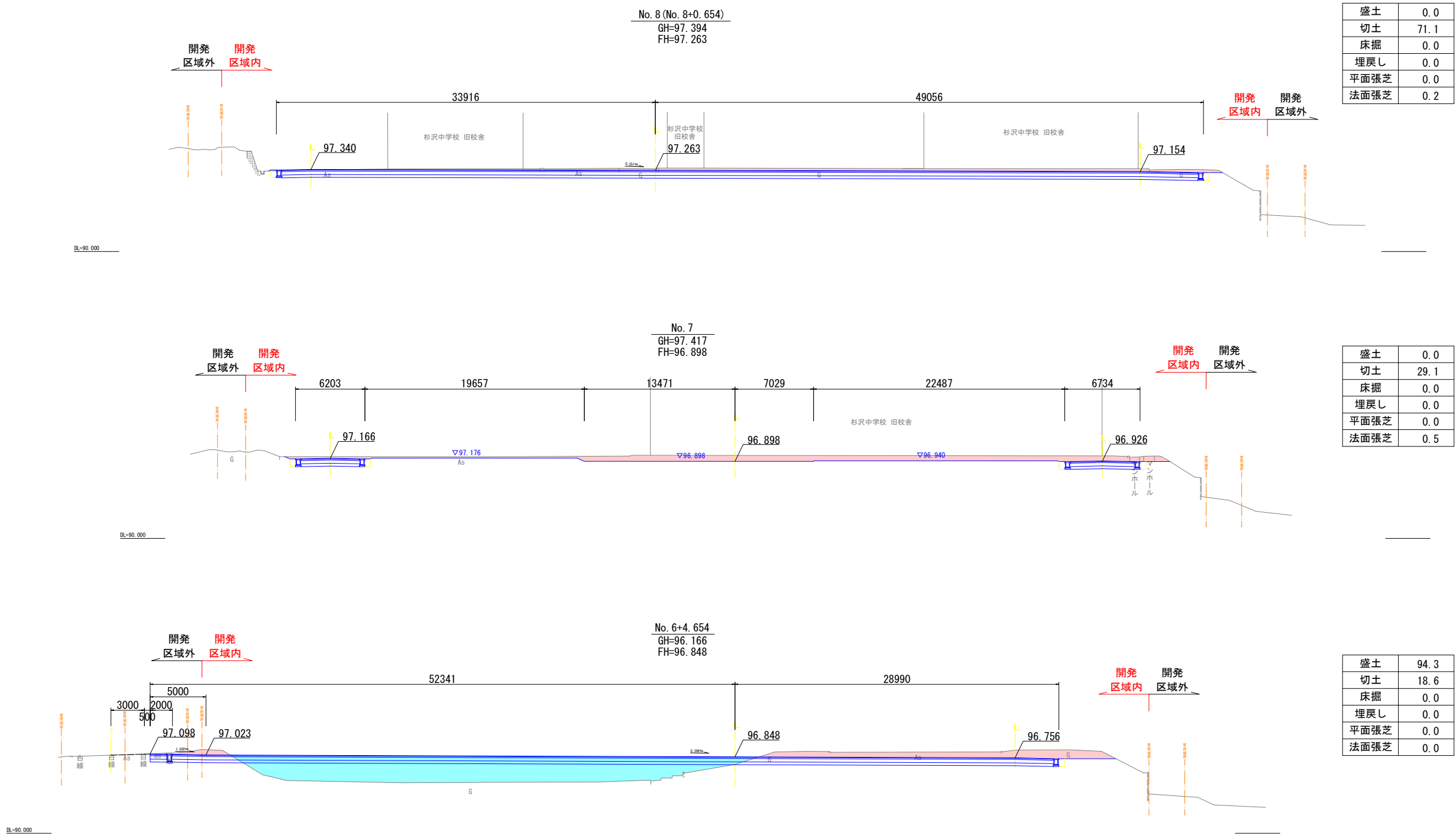


令和 7 年度 盛土工事	
工事番号	建設工第24号
路線 河川 名	(仮) 第3あけぼの宅地造成事業
施行 箇所	南部町大字杉沢 地内
造成計画横断面図(4)	縮尺 S=1:200 (A1) S=1:400 (A3)
図面番号	業中
南 部 町	
青 森 県	

造成計画横断面図(4)

S=1:200 (A1)
S=1:400 (A3)

開発区域	-----
盛土	
切土	

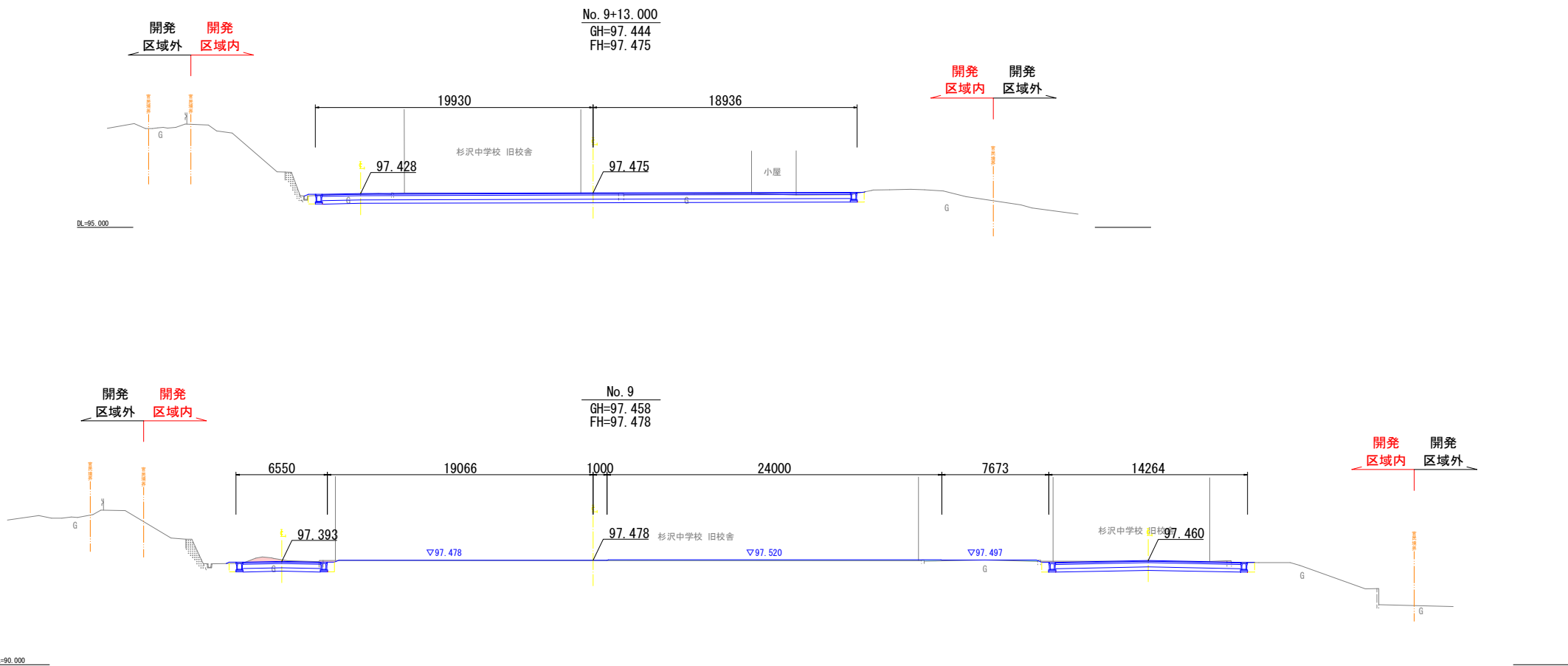


令和 7 年度 盛土工事		
工事番号	建設工第24号	
路線 河川 名	(仮) 第3あけぼの宅地造成事業	
施行 箇所	南部町大字杉沢	地内
造成計画横断面図(5)	縮尺	S=1:200 (A1) S=1:400 (A3)
図面番号	業中	
南 部 町		
青 森 県		

造成計画横断面図(5)

S=1:200 (A1)
S=1:400 (A3)

開発区域	-----
盛土	
切土	



作成者	株式会社 コサカ技研
氏名	小泉 友二